



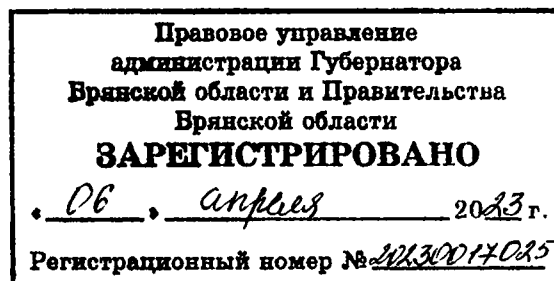
УПРАВЛЕНИЕ ПО ОХРАНЕ И СОХРАНЕНИЮ ИСТОРИКО-КУЛЬТУРНОГО НАСЛЕДИЯ БРЯНСКОЙ ОБЛАСТИ

П Р И К А З

05.04. 2023 г.№ 2-1/48

г. Брянск

Об утверждении границ территории и режима использования территории объекта культурного наследия регионального значения «Церковь Никольско-Вознесенская (летняя)», расположенного по адресу: Брянская область Злынковский район, г. Злынка, ул. Карла Маркса, 19



В целях обеспечения сохранности объекта культурного наследия регионального значения и в соответствии со статьями 3, 3.1, 5, 5.1 и 33 Федерального закона от 25.06.2002 № 73-ФЗ «Об объектах культурного наследия (памятниках истории и культуры) народов Российской Федерации», а также руководствуясь приказом Министерства культуры Российской Федерации от 04.06.2015 № 1745 «Об утверждении требований к составлению проектов границ территорий объектов культурного наследия»

Приказываю:

1. Утвердить границы территории объекта культурного наследия регионального значения «Церковь Никольско-Вознесенская (летняя)», расположенного по адресу: Брянская область, Злынковский район, г. Злынка, ул. Карла Маркса, 19, согласно приложению 1 к настоящему приказу.

2. Утвердить режим использования территории объекта культурного наследия регионального значения «Церковь Никольско-Вознесенская (летняя)», расположенного по адресу: Брянская область, Злынковский район, г. Злынка, ул. Карла Маркса, 19, согласно приложению 2 к настоящему приказу.

3. Контроль за исполнением настоящего приказа возложить на Кочетову И.А., начальника отдела охраны объектов культурного наследия регионального и местного (муниципального) значения управления.

Начальник управления

К.В. Волков

Приложение 1

к приказу управления по охране и
сохранению историко – культурного
наследия Брянской области
от « 05 » 04 2023 г. № 2-1/48

Описание границ территории объекта культурного наследия
регионального значения «Церковь Никольско-Вознесенская (летняя)»,
расположенного по адресу: Брянская область, Злынковский район, г. Злынка,
ул. Карла Маркса, 19

В территорию ОКН входит часть участка под зданием с кадастровым
номером 32:09:0130135:29. Границы территории описаны 4 точками в системе
координат МСК-32:

Юго-западная граница:	граница установлена от линии застройки по ул. Карла Маркса, поворотная точка № 1, вдоль юго-западной стены объекта культурного наследия до поворотной точки № 2
Северо-западная граница:	линия границы установлена от поворотной точки № 2 вдоль северо-западной стены объекта культурного наследия, до поворотной точки № 3.
Северо-восточная граница:	линия границы установлена по межевым границам земельного участка от поворотной точки № 3 до поворотной точки № 4, линия застройки по ул. Карла Маркса.
Юго- восточная граница:	граница проходит по линии застройки ул. Карла Маркса, от поворотной точки № 4 до поворотной точки № 1

Координаты поворотных точек границ территории
объекта культурного наследия регионального значения
«Церковь Никольско-Вознесенская (летняя)», расположенного по адресу:
Брянская область, Злынковский район, г. Злынка, ул. Карла Маркса, 19






Название №№ знака	X	Y
	(м)	(м)
1	398081,62	1199425,11
2	398098,13	1199418,86
3	398110,61	1199449,94

4	398094,41	1199456,32
1	398081,62	1199425,11

Схема границ территории объекта культурного наследия регионального значения «Церковь Никольско-Вознесенская (летняя)»



Условные обозначения:

-  Объект культурного значения «Церковь Никольско-Вознесенская (летняя)»
-  Граница территории объекта культурного значения
-  Территория объекта культурного значения
-  Границы земельных участков по сведениям ЕГРН
-  • Поворотная точка границы территории объекта культурного значения

Приложение 2

к приказу управления по охране и
сохранению историко – культурного
наследия Брянской области
от « 05 » 04 2023 г. № 2-1/48

Режим использования

территории объекта культурного наследия регионального значения
«Церковь Никольско-Вознесенская (летняя)», расположенного по адресу:
Брянская область, Злынковский район, г. Злынка, ул. Карла Маркса, 19

1.1. В границах территории объекта культурного наследия
регионального значения «Церковь Никольско-Вознесенская (летняя)»
запрещается:

- строительство объектов капитального строительства и увеличение
объемно-пространственных характеристик существующих на территории
памятника или ансамбля объектов капитального строительства;

- проведение земляных, строительных, мелиоративных и иных работ, за
исключением работ по сохранению объекта культурного наследия или его
отдельных элементов, сохранению историко-градостроительной или
природной среды объекта культурного наследия.

1.2. В границах территории объекта культурного наследия
регионального значения «Церковь Никольско-Вознесенская (летняя)»
разрешается:

- ведение хозяйственной деятельности, не противоречащей требованиям
обеспечения сохранности объекта культурного наследия и позволяющей
обеспечить функционирование объекта культурного наследия в современных
условиях;

- проведение работ по сохранению объекта культурного наследия и его
отдельных элементов;

- сохранение и воссоздание историко-градостроительной среды объекта
культурного наследия;

- установка памятников, монументов, памятных знаков и иной историко

- культурной информации, относящейся к объекту культурного наследия;
 - благоустройство территории, в том числе устройство ограждений, сооружений инженерной защиты объекта культурного наследия (водоотведения), плиточного и иного покрытия, наружного освещения;
 - работы по озеленению территории, в том числе замена существующего озеленения на аллеиные посадки деревьев с компактной кроной, не препятствующих визуальному восприятию объекта культурного наследия;
 - проведения ремонта и реконструкции коммунальных сетей, в частности: отвода канализационных стоков, водопроводов, линий электропередач, трансформаторных подстанций, газопроводов, линий связи, не противоречащих требованиям обеспечения сохранности объекта культурного наследия, при условии получения согласия органа охраны объектов культурного наследия.