

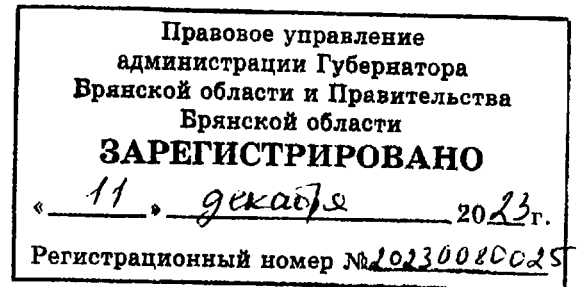
**УПРАВЛЕНИЕ ПО ОХРАНЕ И СОХРАНЕНИЮ ИСТОРИКО-КУЛЬТУРНОГО НАСЛЕДИЯ БРЯНСКОЙ ОБЛАСТИ****П Р И К А З**

08.12. 2023 г.

№ 2-1/177

г. Брянск

Об утверждении границ территории, схемы границ территории и требований к осуществлению деятельности в границах территории объекта культурного наследия местного (муниципального) значения «Здание уездного комитета РКП (б)», расположенного по адресу: Брянская область, Клинцовский район, г. Клинцы, ул. Октябрьская, д. 16



В целях обеспечения сохранности объекта культурного наследия и в соответствии со статьями 3, 3.1, 5, 5.1 и 33 Федерального закона от 25.06.2002 № 73-ФЗ «Об объектах культурного наследия (памятниках истории и культуры) народов Российской Федерации», а также руководствуясь приказом Министерства культуры Российской Федерации от 04.06.2015 № 1745 «Об утверждении требований к составлению проектов границ территорий объектов культурного наследия»

Приказываю:

1. Утвердить границы территории и схему границ территории объекта культурного наследия местного (муниципального) значения «Здание уездного комитета РКП (б)», расположенного по адресу: Брянская область, Клинцовский район, г. Клинцы, ул. Октябрьская, д. 16, согласно приложению 1 к настоящему приказу.
2. Утвердить требования к осуществлению деятельности в границах территории объекта культурного наследия местного (муниципального) значения «Здание уездного комитета РКП (б)», расположенного по адресу: Брянская область, Клинцовский район, г. Клинцы, ул. Октябрьская, д. 16, согласно приложению 2 к настоящему приказу.
3. Контроль за исполнением настоящего приказа возложить на Кочетову И.А., начальника отдела охраны объектов культурного наследия регионального и местного (муниципального) значения управления.

Начальник управления

К.В. Волков

Приложение 1  
к приказу управления по охране и  
сохранению историко – культурного  
наследия Брянской области  
от «08» 12 2023 г. № 2-1/177

Описание границ территории  
объекта культурного наследия местного (муниципального) значения  
«Здание уездного комитета РКП (б)», расположенного по адресу:  
Брянская область, Клинцовский район, г. Клинцы, ул. Октябрьская, д. 16

Границы территории объекта зафиксированы поворотными точками, имеющими координаты, которые даны в системе координат «СК-32». Граница территории объекта культурного наследия местного (муниципального) значения «Здание уездного комитета РКП(б)», адрес: Брянская область, Клинцовский район, г. Клинцы, ул. Октябрьская, д. 16, устанавливается согласно карте (схеме), по линиям с точками поворота, обозначенными цифрами от «1» до «4».

Исходная точка «1» является северо-западной точкой границы. От этой точки граница проходит:


- от точки 1 до точки 2: по ограждению участка здания по адресу г. Клинцы, ул. Октябрьская, д.18;

- от точки 2 до точки 3: параллельно ул. Октябрьской, в соответствии с местоположением фундамента ОКН «Здание уездного комитета РКП(б)»;








- от точки 3 до точки 4: перпендикулярно ул. Октябрьской, в соответствии с местоположением фундамента ОКН «Здание уездного комитета РКП(б)»;

- от точки 4 до точки 1: по границе земель общего пользования – проезду по ул. Октябрьской.

Карта (схема) границ территории объекта культурного наследия местного (муниципального) значения «Здание уездного комитета РКП(б)», адрес: Брянская область, Клинцовский район, г. Клинцы, ул. Октябрьская, д. 16



Использованные условные обозначения:

	объект культурного наследия местного (муниципального) значения "Здание уездного комитета РКП(б)"
	граница территории объекта культурного наследия
	территория объекта культурного наследия
	границы земельных участков по сведениям ЕГРН
	иные объекты недвижимости
	поворотная точка границы территории объекта культурного наследия
	номер дома

Перечень координат поворотных (характерных) точек  
границ территории объекта культурного наследия  
«Здание уездного комитета РКП (б)»,  
расположенного по адресу: Брянская область, Клинецовский район,  
г. Клинцы, ул. Октябрьская, д. 16

Граница территории		
Система координат «СК-32»		
<b>1</b>	<b>433745.82</b>	<b>1233584.04</b>
2	433749.06	1233592.95
3	433735.79	1233597.93
4	433732.33	1233588.76
<b>1</b>	<b>433745.82</b>	<b>1233584.04</b>

Приложение 2

к приказу управления по охране и  
сохранению историко – культурного  
наследия Брянской области  
от « 08 » 12 2023 г. № 2-1/177

Требования

к осуществлению деятельности в границах территории объекта культурного  
наследия местного (муниципального) значения  
«Здание уездного комитета РКП (б)»

1. На территории объекта культурного наследия разрешается:

1.1. ведение хозяйственной деятельности, не противоречащей требованиям обеспечения сохранности объекта культурного наследия и позволяющей обеспечить функционирование объекта культурного наследия в современных условиях, в том числе:

1.1.1. проведение работ по сохранению объекта культурного наследия и его отдельных элементов;

1.1.2. сохранение и воссоздание историко-градостроительной среды объекта культурного наследия;

1.1.3. установка памятников, монументов, памятных знаков и иной историко - культурной информации, относящейся к объекту культурного наследия;

1.1.4. благоустройство территории, в том числе устройство ограждений, сооружений инженерной защиты объекта культурного наследия (водоотведения), плиточного и иного покрытия, наружного освещения;

1.1.5. работы по озеленению территории, в том числе замена существующего озеленения на аллеи посадки деревьев с компактной кроной, не препятствующих визуальному восприятию объекта культурного наследия.

2. На территории объекта культурного наследия запрещается:

2.1. строительство объектов капитального строительства и увеличение объемно-пространственных характеристик, существующих на территории памятника объектов капитального строительства;

2.2. проведение земляных, строительных, мелиоративных и иных работ, за исключением работ по сохранению объекта культурного наследия или его отдельных элементов, сохранению историко-градостроительной или природной среды объекта культурного наследия;

2.3. градостроительная, хозяйственная и иная деятельность, создающая угрозу повреждения, разрушения, уничтожения и изменения пространственных характеристик объекта культурного наследия;

3.4. размещение рекламных конструкций, не связанных с функциональной деятельностью объекта и нарушающих визуальное восприятие объекта культурного наследия.